





































pôvodný stav	návrh	popis
		katastrálne hranice
		hranica zastavaného úz. (intravilán) stav 1.1.1990 a návrh 31.3.2005
		hranica tanap-u
		plochy rekreácie a športu
		plochy individuálnej výstavby
		plochy bytovej výstavby
		plochy občianskej vybavenosti
		plochy priemyslu a skladov
		plochy technickej vybavenosti
		komunikácie, ochranné pásmo
		cintorín
		hospodársky dvor so živočíšnou výrobou
		hygienické ochranné pásmo
		vodné plochy a toky
		plochy verejnej zelene, parkov a okolía vodných tokov
		ochranné pásmo čističky odp. vôd pásmo hyg. ochrany vodného zdroja
		navrhovaná diaľnica D1 s ochran. pásmom
		vzletová a pristávací zóna letisko poprad-tatry s ochrannými pásmami

širšie vzťahy m 1:10 000